

DOSSIER DE DEMANDE D'AUTORISATION AU TITRE DES ARTICLES L.181-1 ET SUIVANTS DU CODE DE L'ENVIRONNEMENT

Département de Vaucluse – Communauté de Communes
Aygues Ouvèze en Provence

PIECE N°2 : Emplacement du projet

Démolition et reconstruction de la station d'épuration de la
commune de Camaret-sur-Aigues

Version	Date	Objet	Rédaction	Validation	2
2	16/10/2024	Compléments suite aux demandes de la DDT du 7 août 2024	MGN	CPZ	
1	28/02/2024	Création	MGN	CPZ	
AL-10501					





PIECE N°2 : EMBLEMENT DU PROJET

Site d'implantation

La carte et le plan suivant présentent la situation du projet de station d'épuration intercommunale de Camaret-sur-Aigues, à l'échelle 1/25 000.

Les coordonnées en Lambert 93 des parcelles du projet sont les suivantes :

Parcelle	X (m)	Y (m)	Altitude (m)
Future station d'épuration	848 737.4	6 341 831.6	62.5

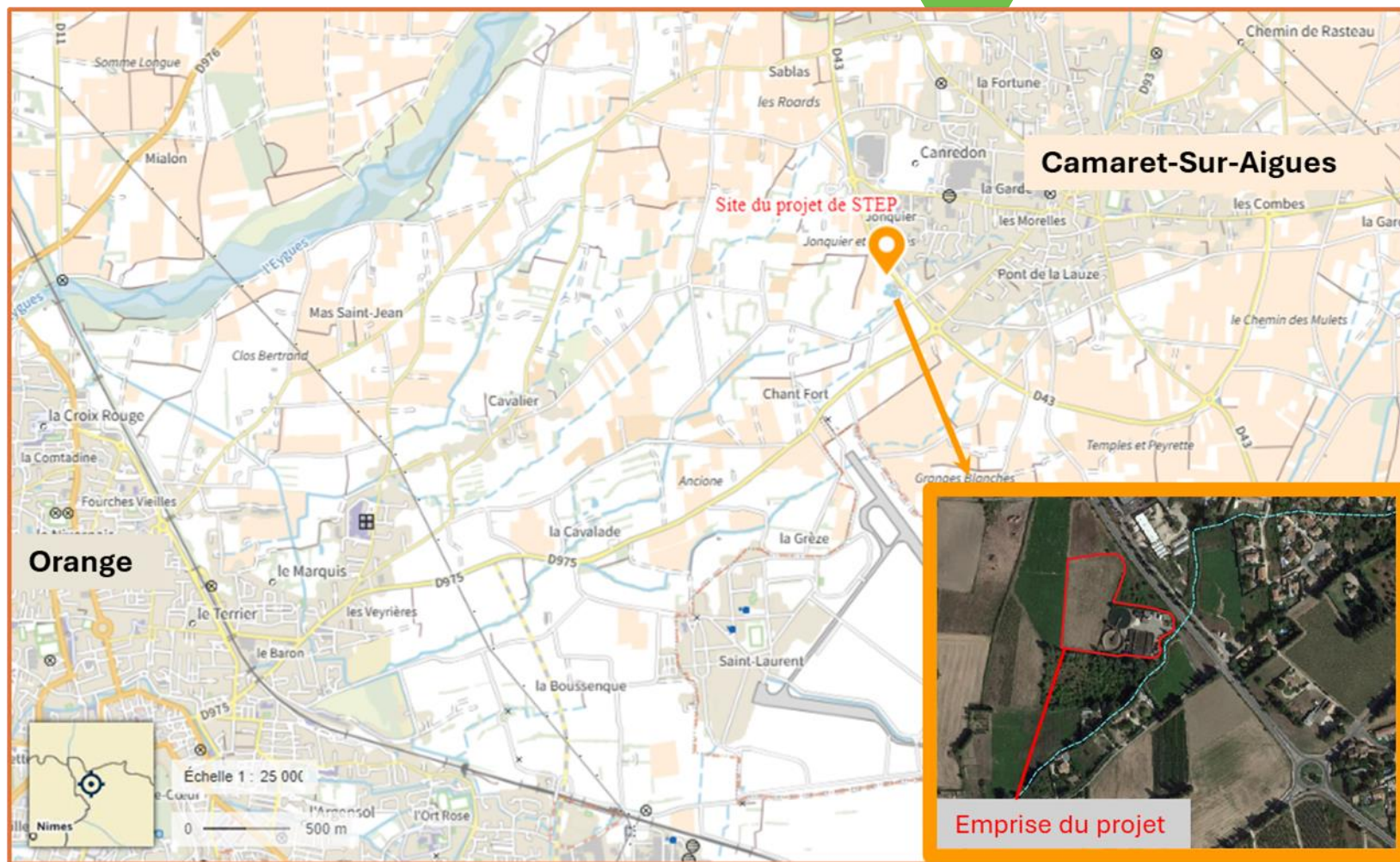


Figure 1 : Localisation de Camaret-sur-Aigues et de l'emprise du projet (Source : Géoportail)

STATION D'EPURATION DE CAMARET-SUR-AYGUES

PROJET

PLAN DE SITUATION

MAITRE
D'OUVRAGE :

A :

LE :

SIGNATURE :

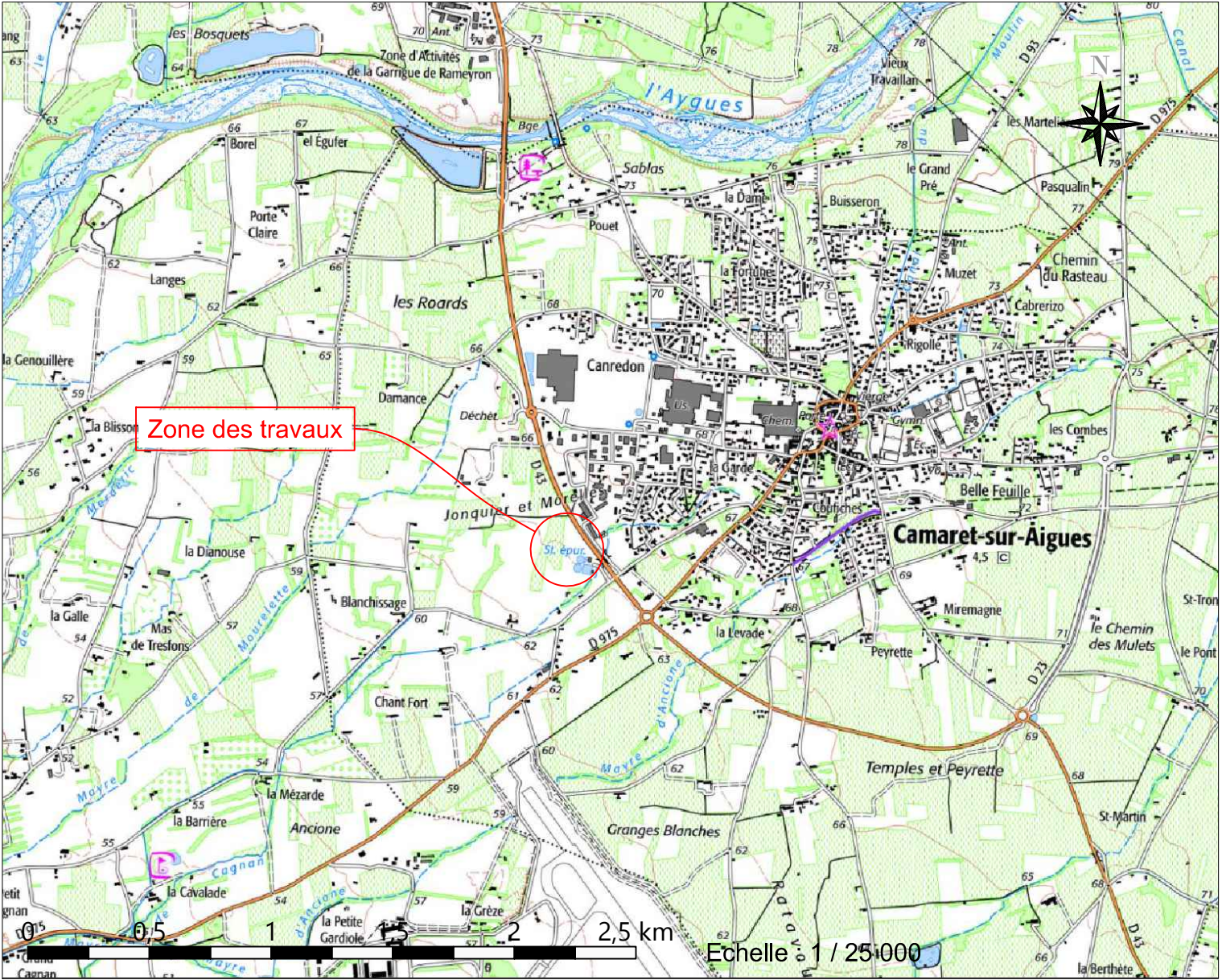
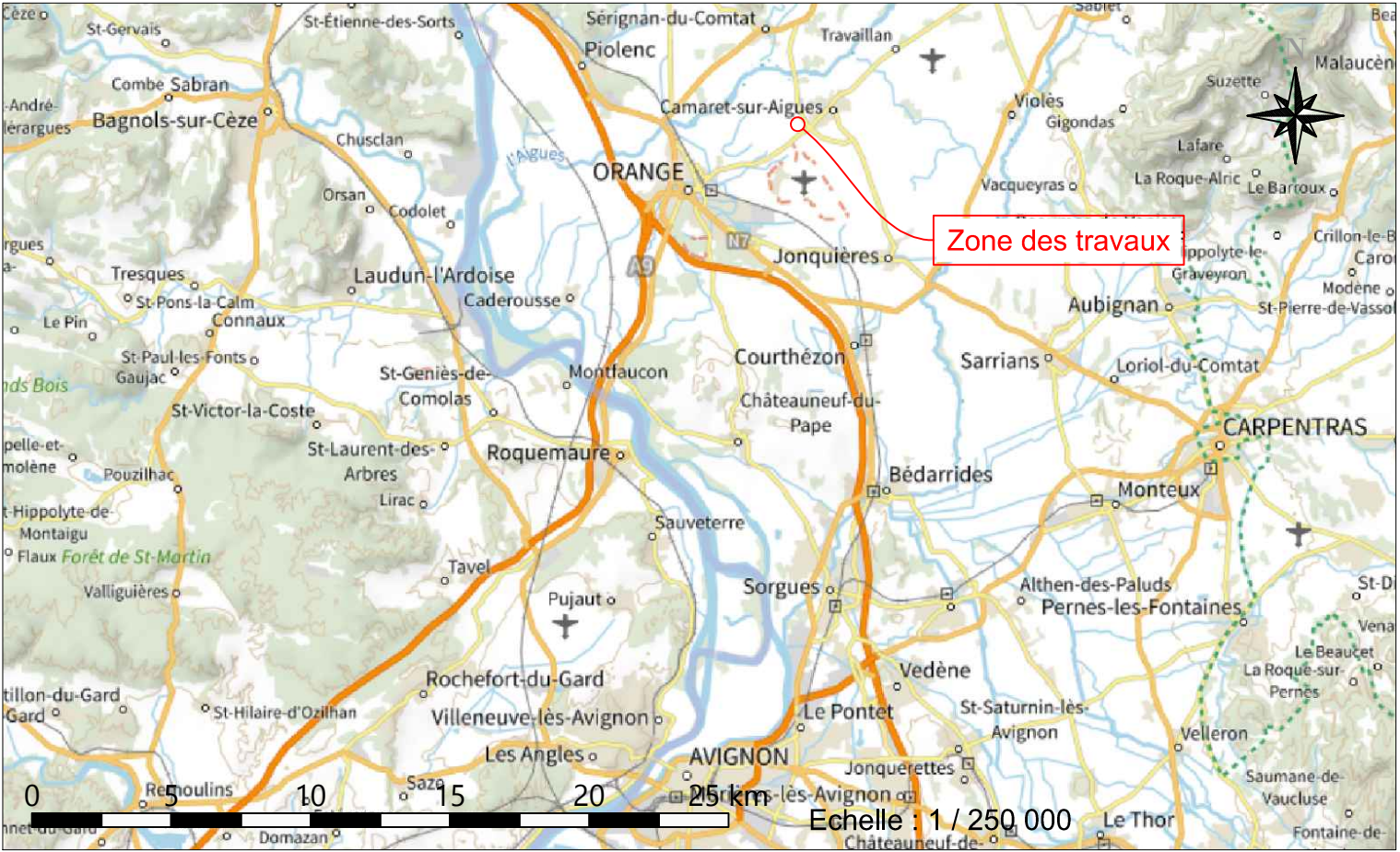
Date(s)	Nature des modifications	Dessiné	Vérifié	Ind
Mai 2024	CREATION - AVP	GMZ	LDR/ABE	a
Juillet 2024	PRO	GMZ	LDR/ABE	b



GAXIEU

760 Chemin du Mas de la Bedosse
Pist OASIS - BP 50257
30105 ALES CEDEX
T. 04 66 54 30 00
E. info@gaxieu.fr

GAXIEU.FR





Accès

L'accès à la station d'épuration de Camaret-sur-Aigues est relativement facile depuis l'A7 (sortie Orange Centre) puis la RD975 et, à l'entrée de Camaret-sur-Aigues, au rond-point à gauche en direction du nord sur la RD 43.

L'accès existant depuis la RD 43 puis le chemin du Blanchissage sur 20 m et un chemin dédié à la station d'épuration sur 80 m sera conservé. La voirie sera modifiée pour avoir les caractéristiques techniques et dimensionnelles adaptées aux usages qu'elle supportera et aux opérations qu'elle desservira (livraison de réactifs, défense contre l'incendie et ramassage des ordures).